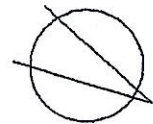
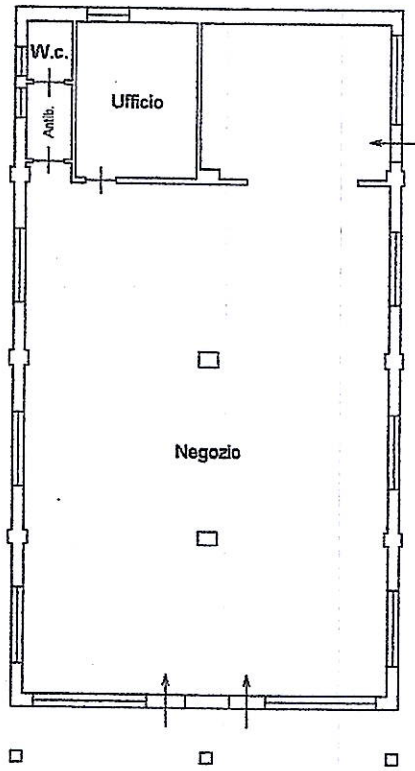


Dichiarazione protocollo n. _____ del _____	
Planimetria di u.i.u. in Comune di Ariano Nel Polesine	
Via Eugenio Barsanti _____ civ. _____	
Identificativi Catastali: Sezione: AR Foglio: 7 Particella: 51 Subalterno: 1	Compilata da: Camisotti Lino Iscritto all'albo: Geometri Prov. Rovigo _____ N. 726

Scheda n. 1 Scala 1:200

Piano terra h. 3,00



Dichiarazione protocollo n. _____ del _____
Planimetria di u.i.u. in Comune di Ariano Nel Polesine
Via Eugenio Barsanti _____ civ. _____

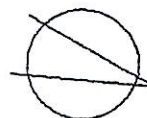
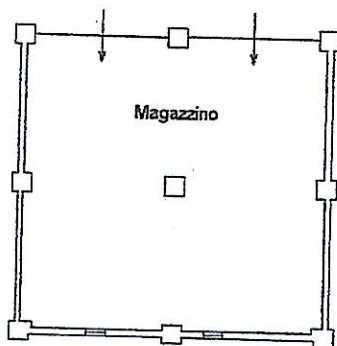
Identificativi Catastali:
Sezione: AR
Foglio: 7
Particella: 51
Subalterno: 2

Compilata da:
Camisotti Lino
Iscritto all'albo:
Geometri
Prov. Rovigo

N: 726

Scheda n. 1 Scala 1:200

Piano terra h.m. 3,75



Agenzia del Territorio
CATASTO FABBRICATI
Ufficio Provinciale di
Rovigo

Dichiarazione protocollo n. _____ del _____
Planimetria di u.i.u. in Comune di Ariano Nel Polesine
Via Antonio Pacinotti

civ. 6

Identificativi Catastali:

Sezione: AR
Foglio: 7
Particella: 218
Subalterno: 1

Compilata da:
Camisotti Lino

Iscritto all'albo:
Geometri

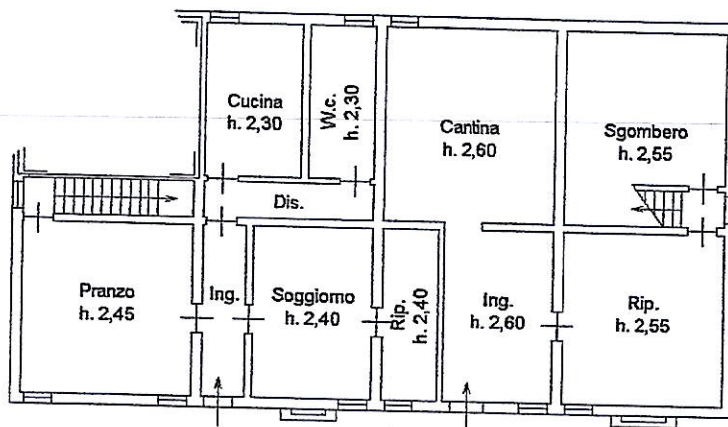
Prov. Rovigo

N. 726


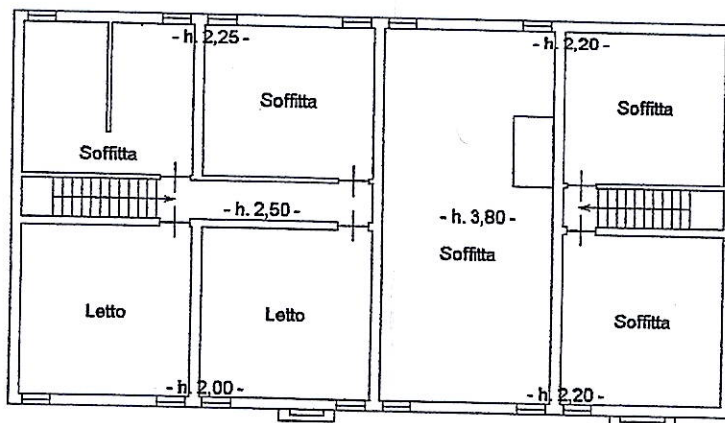
Scheda n. 1

Scala 1:200

Piano terra



Piano primo



Agenzia del Territorio
CATASTO FABBRICATI
Ufficio Provinciale di
Rovigo

Dichiarazione protocollo n. _____ del _____
Planimetria di u.i.u. in Comune di Ariano Nel Polesine
Via Antonio Pacinotti

civ. 6

Identificativi Catastali:
Sezione: AR
Foglio: 7
Particella: 218
Subalterno: 2

Compilata da:
Camisotti Lino
Iscritto all'albo:
Geometri

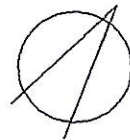
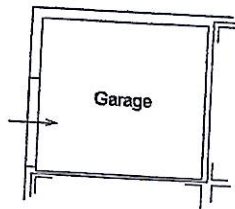
Prov. Rovigo

N. 726

Scheda n. 1

Scala 1:200

Piano terra, h. 2,35



Handwritten signature or mark in the bottom left corner.