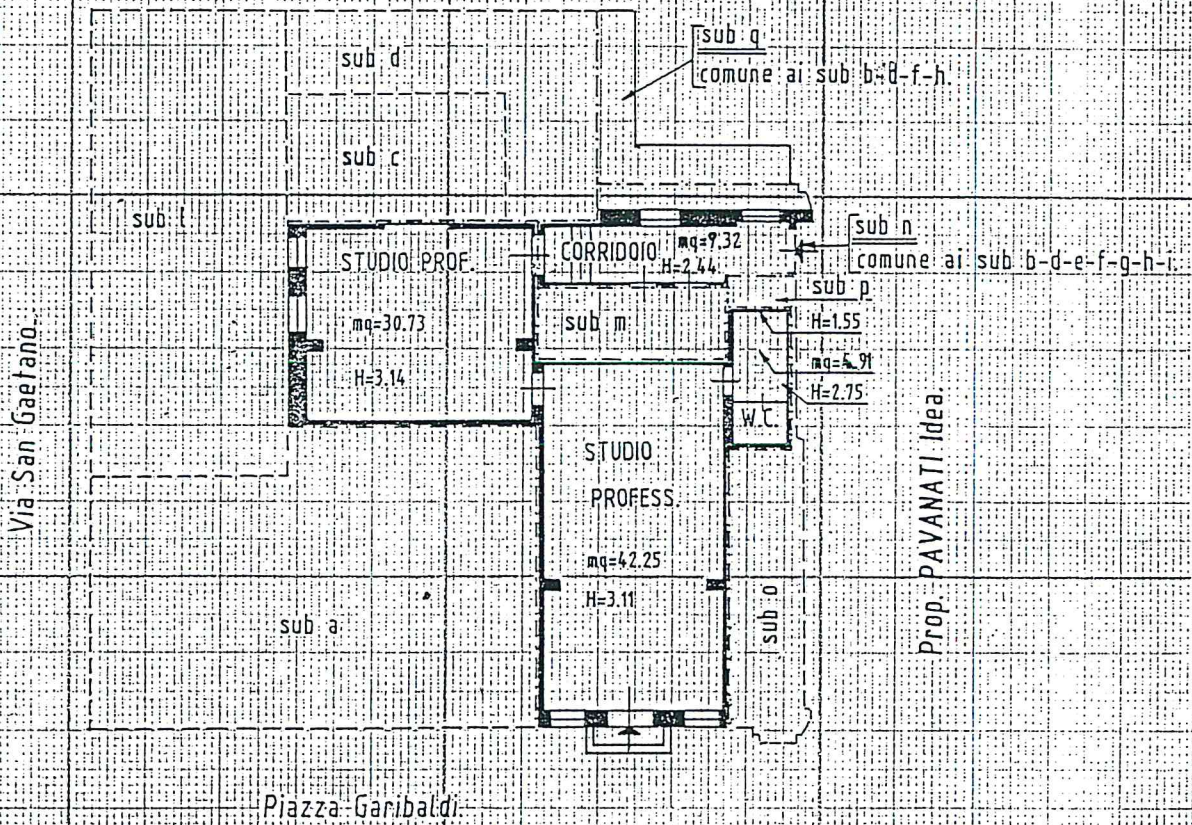





Planimetria di u.i.u. in Comune di Ariano Polesine via Piazza Garibaldi civ. n°14

PIANTA PIANO TERRA Tot. mq=77.89



ORIENTAMENTO



SCALA DI 1:200

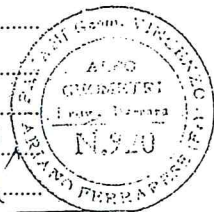
Dichiarazione di N.C.
Denuncia di variazione

Compilata dal Geom. PAVANI Vincenzo
(Titolo, cognome e nome)

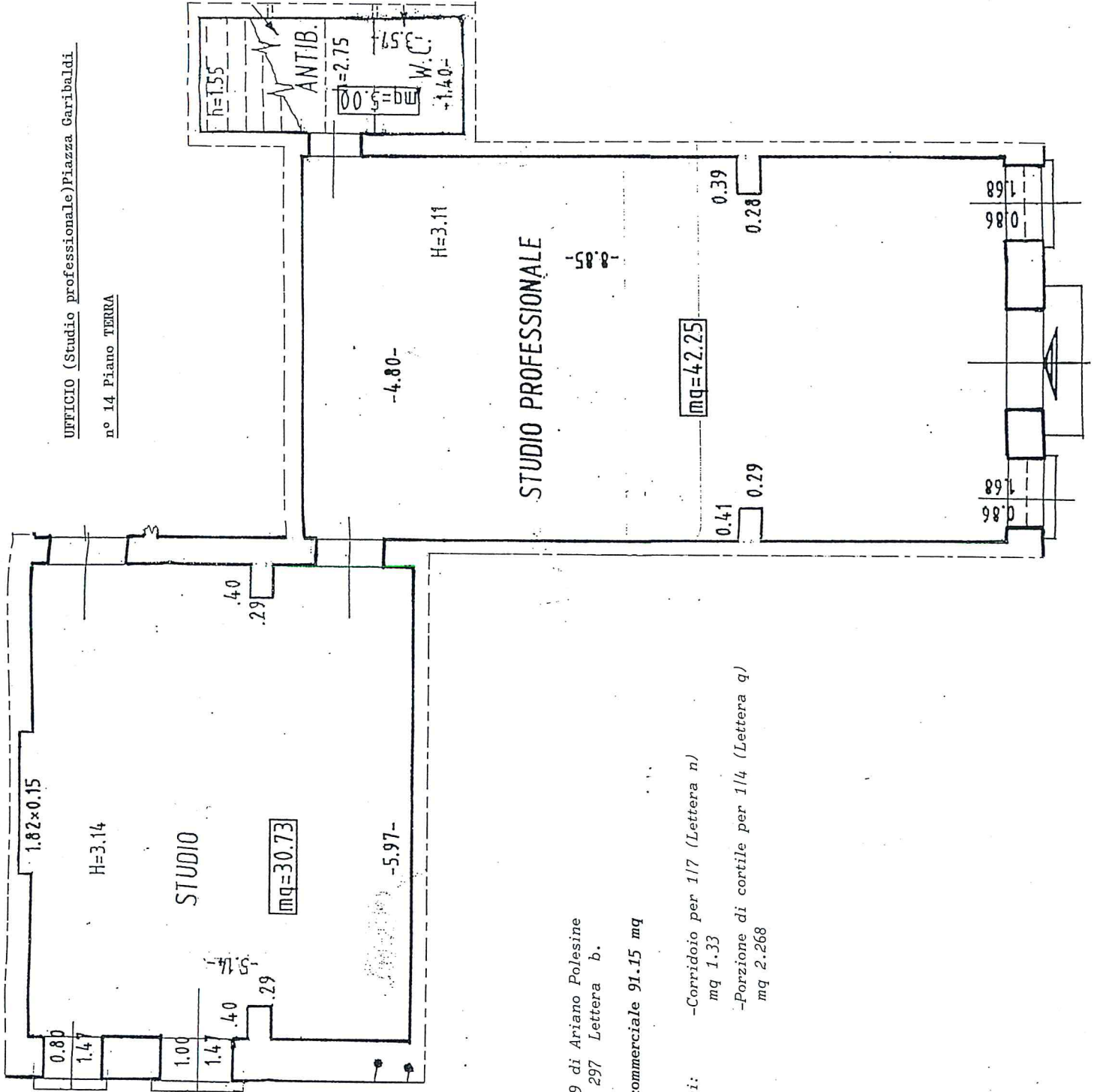
RISERVATO ALL'UFFICIO

Identificativi catastali
F. 29
n. 297 sub. b
sub. n=q. comuni

Iscritto all'albo dei GEOMETRI
della provincia di Ferrara n. 920
data 3 NOV 1995 Firma [Signature]



UFFICIO (Studio professionale) Piazza Garibaldi
 n° 14 Piano TERRA



Foglio n° 29 di Ariano Polesine
 Mappale n° 297 Lettera b.

Superficie commerciale 91.15 mq

- Parti comuni:
- Corridoio per 117 (Lettera n)
mq 1.33
 - Porzione di cortile per 1/4 (Lettera q)
mq 2.268